

















-  Netzknoten mit NK-Nummer
-  Verkehrsnetze im Rahmen der flächendeckenden Dauererlaubnis
-  Gebietsstrecke in Verbindung mit Auflage 20 und 22 gem. RGST
-  Bundesstraße
-  Landesstraße
-  Kreisstraße
-  Nicht-klassifizierte Straßen
-  Äste an Bundesstraßen
-  Äste an Landesstraßen
-  Äste an Kreisstraßen
-  Straßen (andere Baustrassen)
-  Meltschicht
-  Meltschicht
-  Ortstraße
-  Kreisgrenze
-  5715 Meltschicht-Nr.
-  B 42 > Straße > Stationenrichtung

Hessen Mobil
Straßen- und Verkehrsmanagement

Landkreis Marburg-Biedenkopf

Übersichtskarte Großraum- und Schwertransport bis 60 t und bis 4,20 Höhe

Graphische Darstellung der Anlage 3 zum Erlaubnis- / Genehmigungsbescheid gem. RGST 2013
Straßenbausträger Hessen Mobil für klassifizierte Straßen in Hessen (ohne Ortsdurchfahrten)

Maßstab = 1 : 50.000
Stand: 21.03.2023

